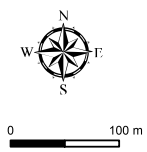


Diagnostic Divette - Trottebec 2018

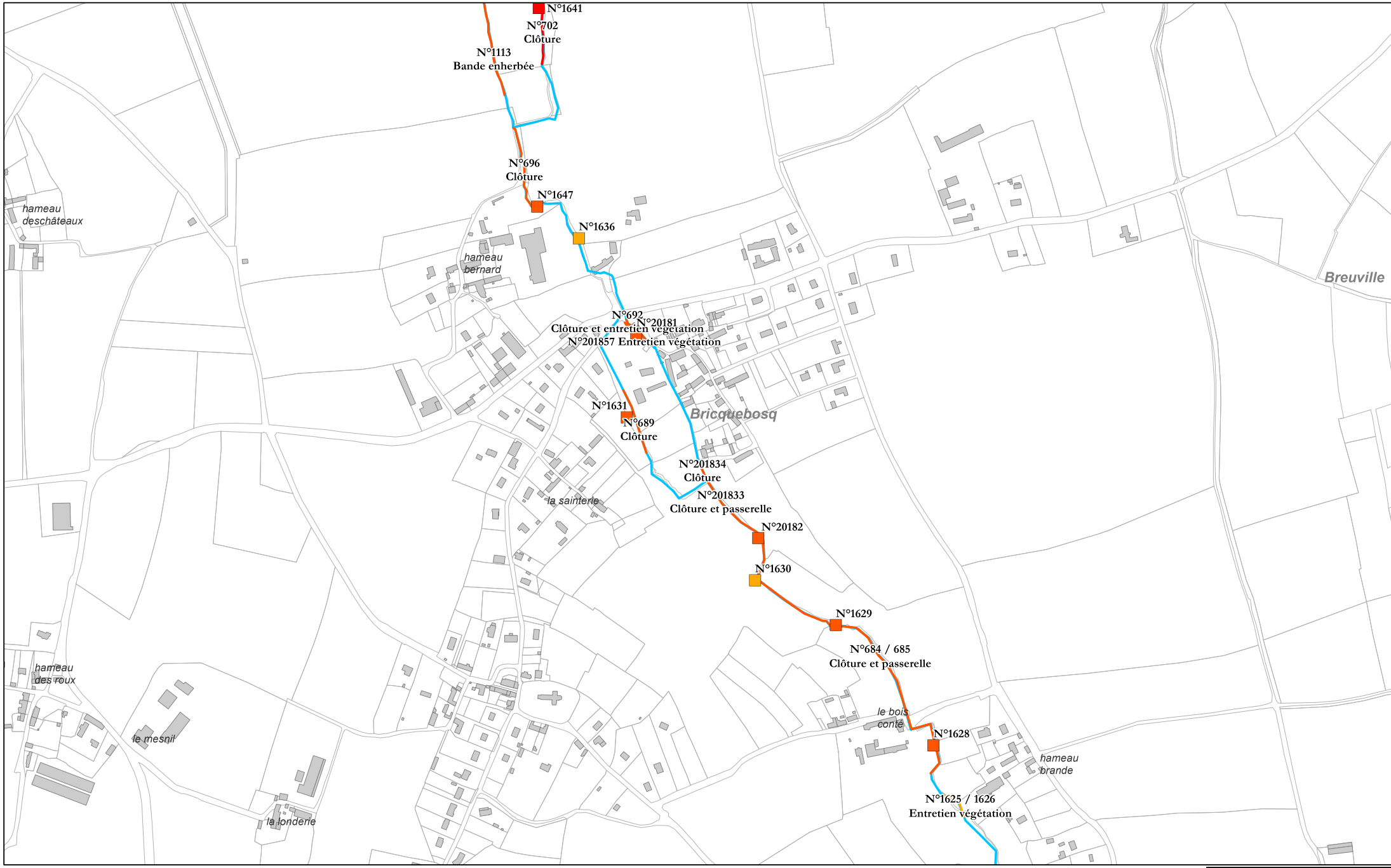
Programme de travaux
Carte 1



Abreuvoir	Embâcle	Action linéaire
Priorité 1 (Red square)	Priorité 1 (Red circle)	Priorité 1 (Red line)
Priorité 2 (Orange square)	Priorité 2 (Orange circle)	Priorité 2 (Orange line)
Priorité 3 (Yellow square)	Priorité 3 (Yellow circle)	Priorité 3 (Yellow line)
Priorité 4 (Light yellow square)	Priorité 4 (Light yellow circle)	Priorité 4 (Light yellow line)

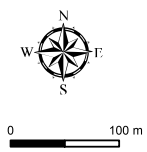


Sources : Cadastre DGFIP 2017 ; Direction du Cycle de l'eau, CA Le Cotentin, Août 2018
Réalisation : SIG Cherbourg-en-Cotentin et SIG CA Le Cotentin, Août 2018



Diagnostic Divette - Trottebec 2018

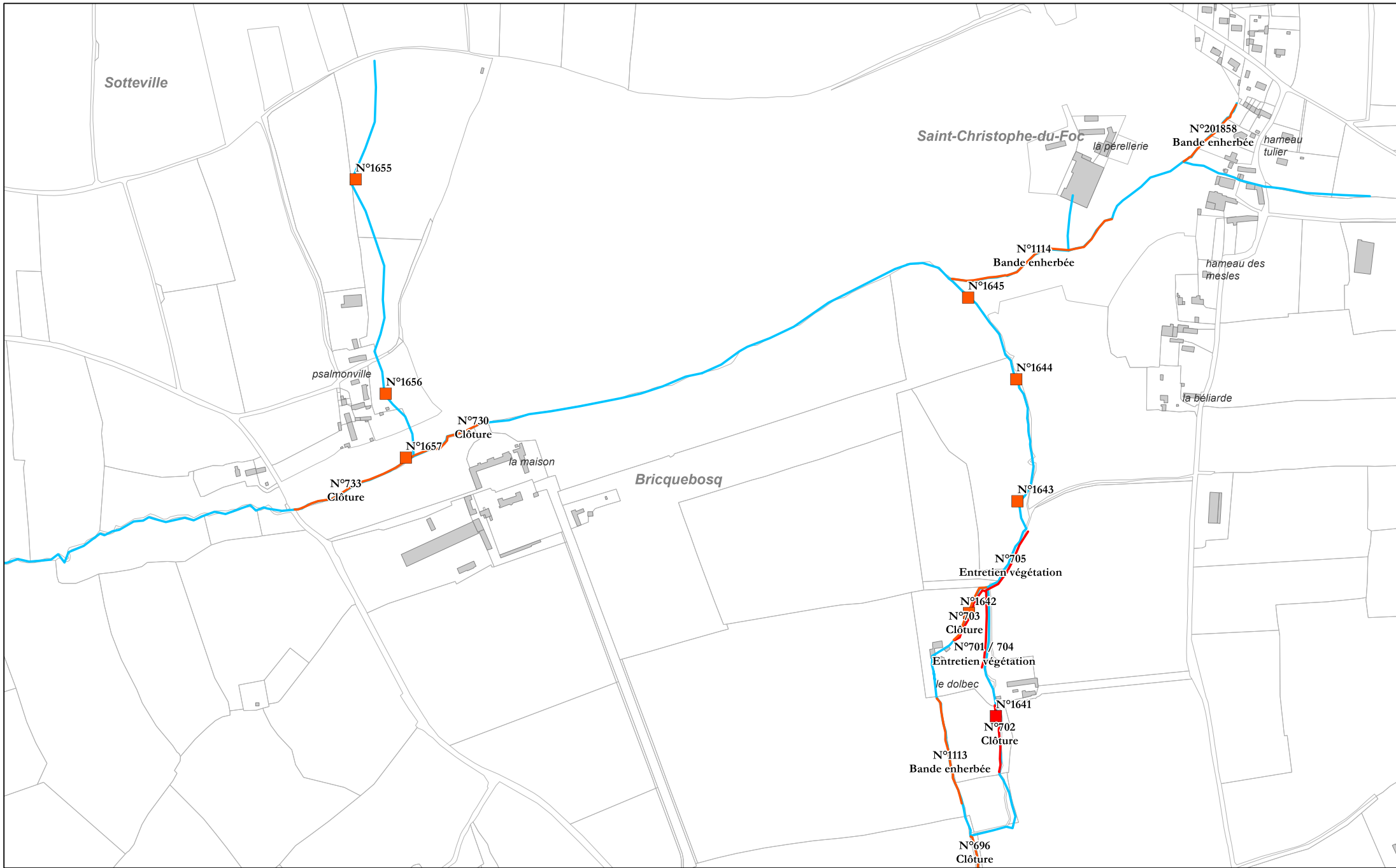
Programme de travaux Carte 2



Abreuvoir	Embâcle	Action linéaire
Priorité 1: Red square	Priorité 1: Red circle	Priorité 1: Red line
Priorité 2: Orange square	Priorité 2: Orange circle	Priorité 2: Orange line
Priorité 3: Yellow square	Priorité 3: Yellow circle	Priorité 3: Yellow line
Priorité 4: Light yellow square	Priorité 4: Light yellow circle	Priorité 4: Light yellow line

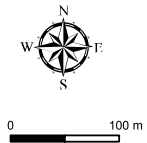


Sources : Cadastre DGFIP 2017 ; Direction du Cycle de l'eau, CA Le Cotentin, Août 2018
Réalisation : SIG Cherbourg-en-Cotentin et SIG CA Le Cotentin, Août 2018



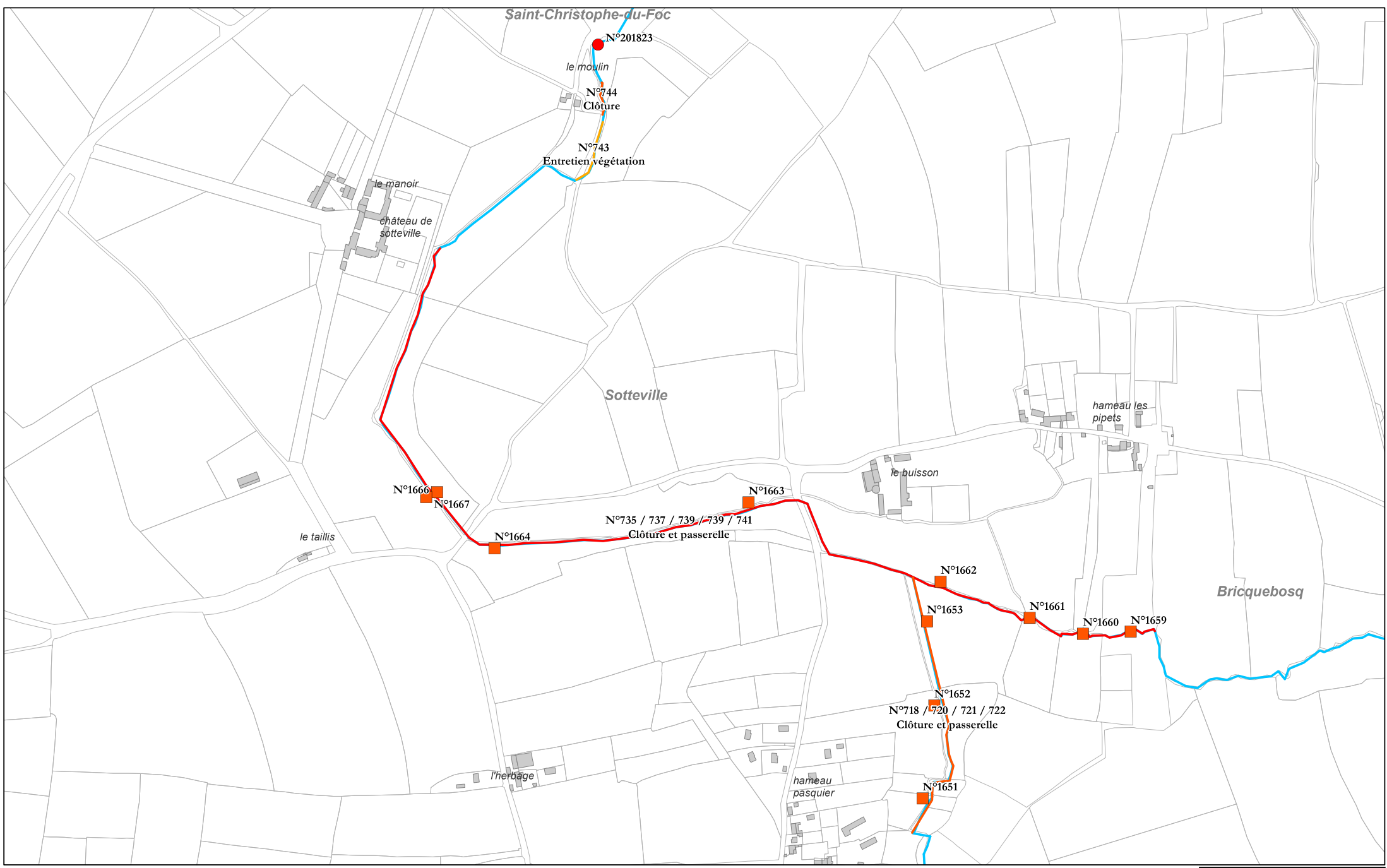
Diagnostic Divette - Trottebec 2018

Programme de travaux
Carte 3



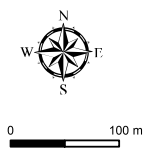
Abreuvoir	Embâcle	Action linéaire
Priorité 1 (Red square)	Priorité 1 (Red circle)	Priorité 1 (Red line)
Priorité 2 (Orange square)	Priorité 2 (Orange circle)	Priorité 2 (Orange line)
Priorité 3 (Yellow square)	Priorité 3 (Yellow circle)	Priorité 3 (Yellow line)
Priorité 4 (Light yellow square)	Priorité 4 (Light yellow circle)	Priorité 4 (Light yellow line)





Diagnostic Divette - Trottebec 2018

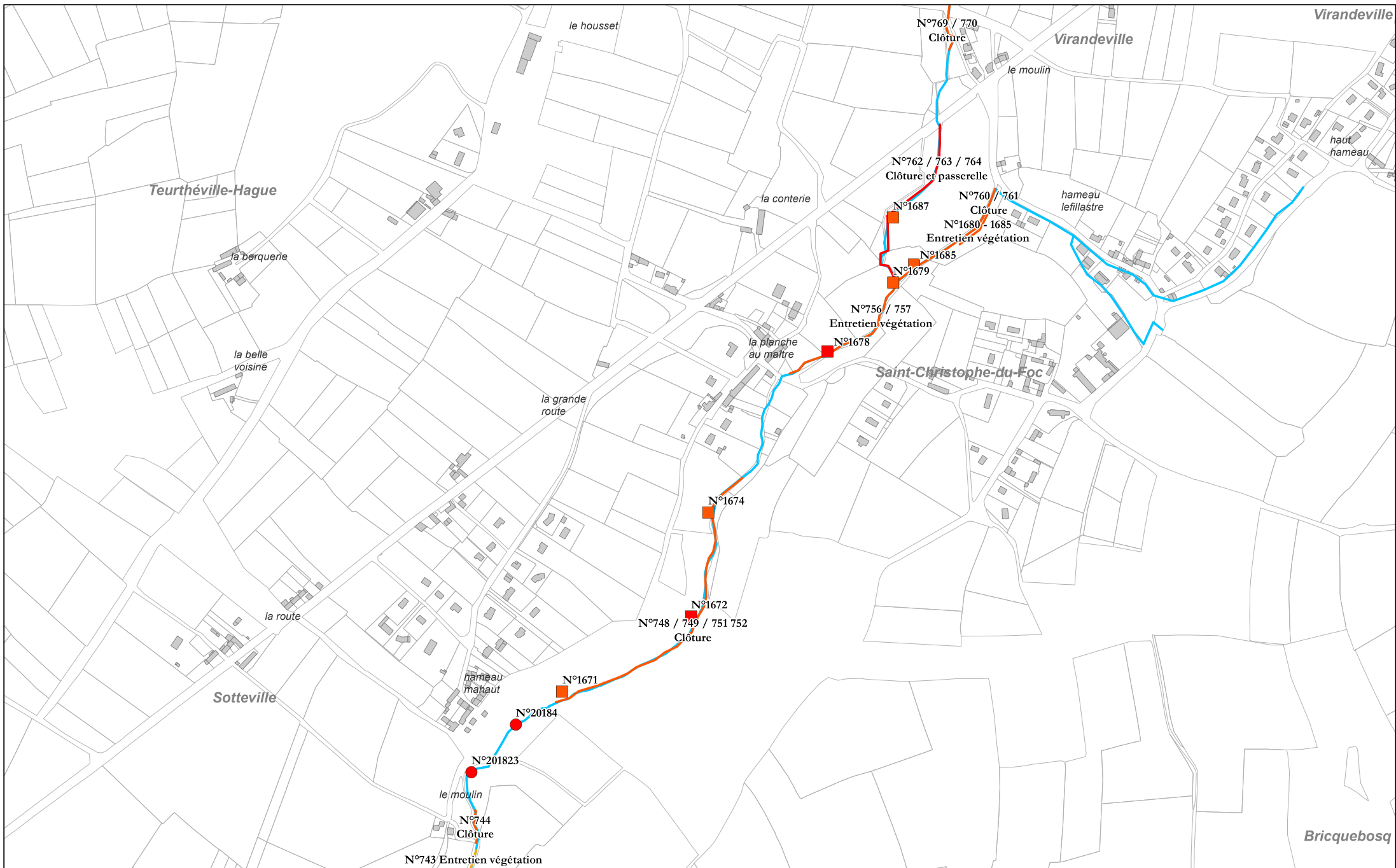
Programme de travaux Carte 4



Abreuvoir	Embâcle	Action linéaire
Priorité 1 (Red square)	Priorité 1 (Red circle)	Priorité 1 (Red line)
Priorité 2 (Orange square)	Priorité 2 (Orange circle)	Priorité 2 (Orange line)
Priorité 3 (Yellow square)	Priorité 3 (Yellow circle)	Priorité 3 (Yellow line)
Priorité 4 (Light yellow square)	Priorité 4 (Light yellow circle)	Priorité 4 (Light yellow line)



Sources : Cadastre DGFIP 2017 ; Direction du Cycle de l'eau, CA Le Cotentin, Août 2018
Réalisation : SIG Cherbourg-en-Cotentin et SIG CA Le Cotentin, Août 2018



Diagnostic Divette - Trottebec 2018

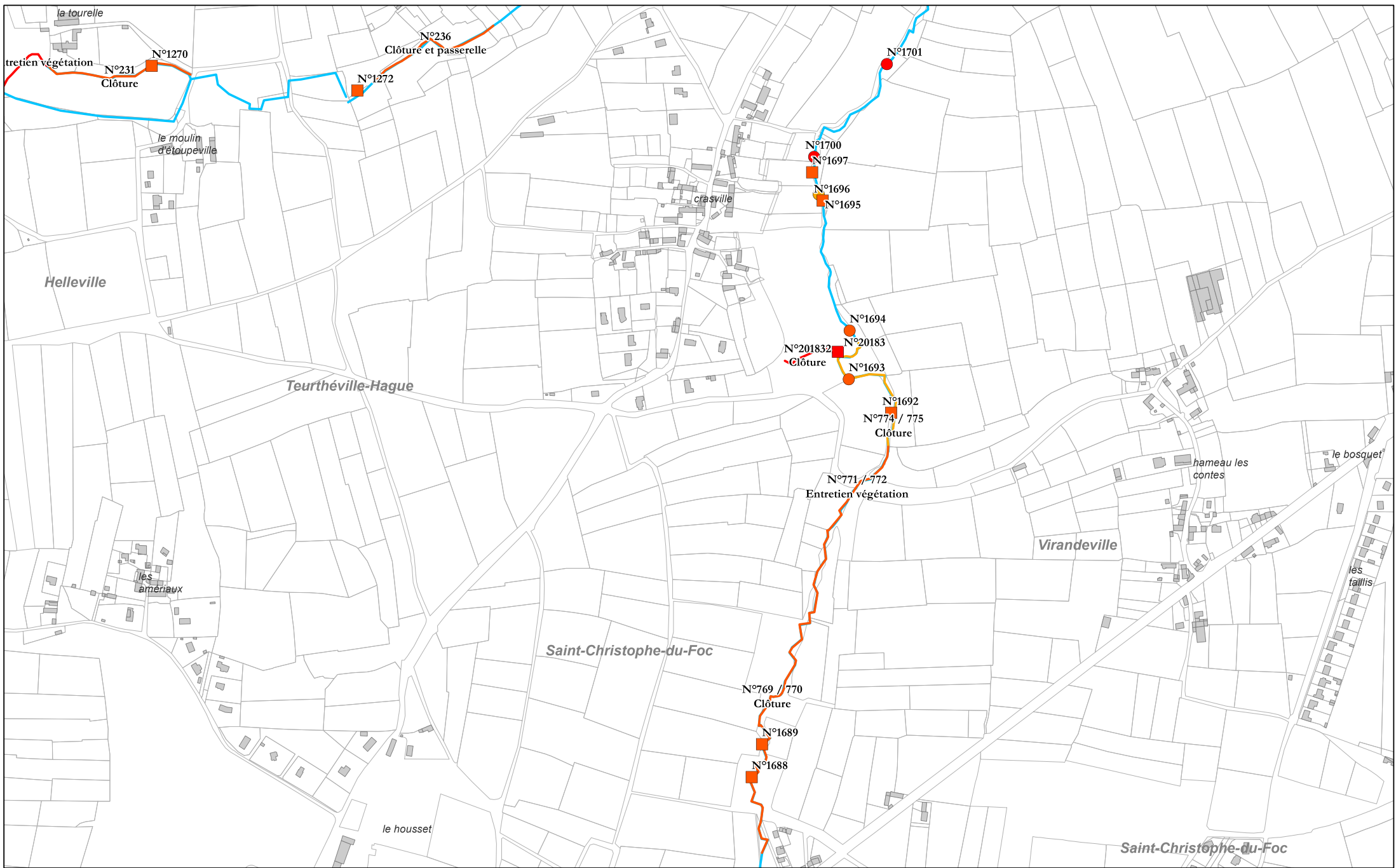
Programme de travaux
Carte 5



0 100 m

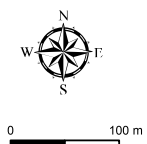
Abreuvier	Embâcle	Action linéaire
1	1	1
2	2	2
3	3	3
4	4	4





Diagnostic Divette - Trottebec 2018

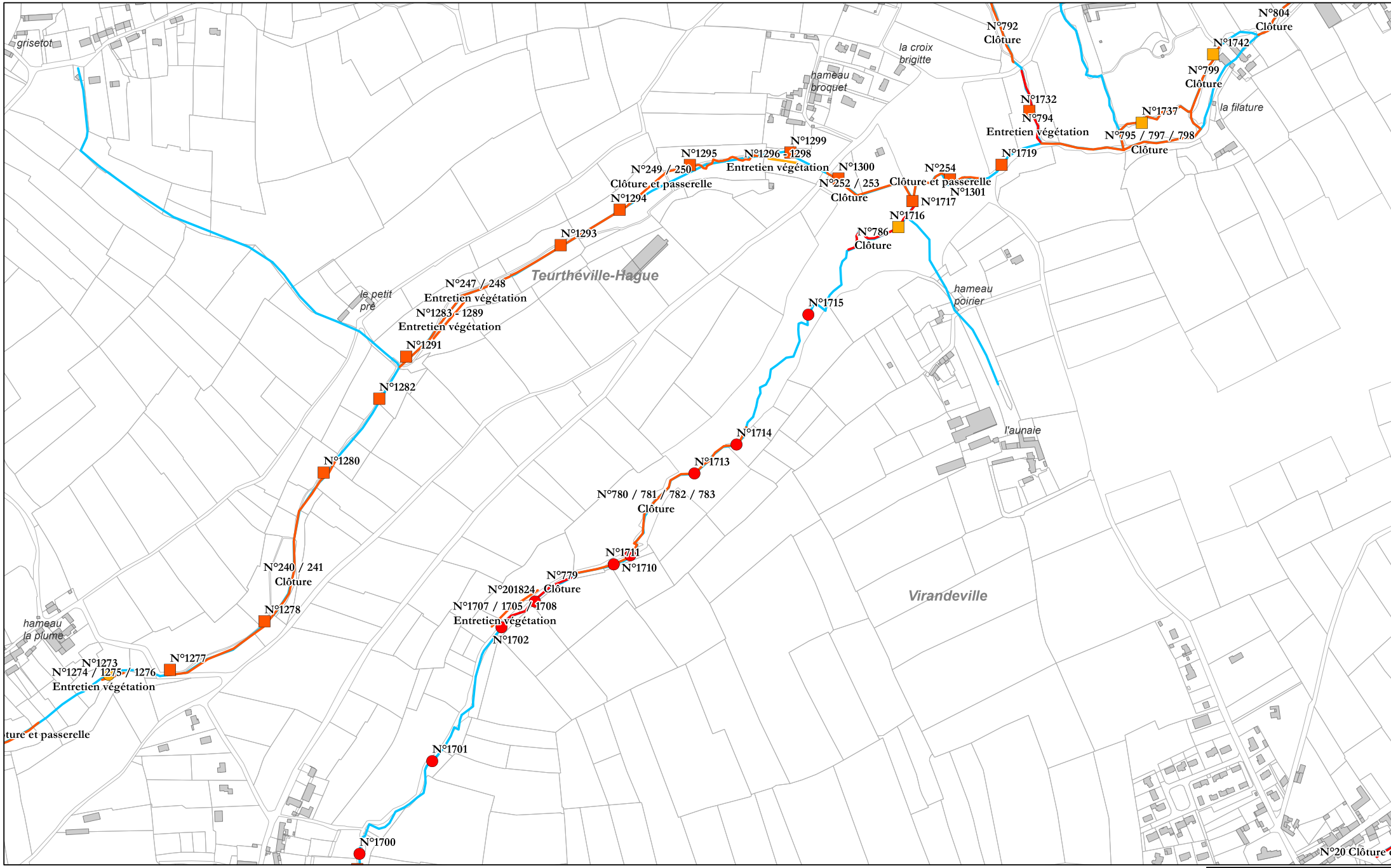
Programme de travaux
Carte 6



Abreuvoir	Embâcle	Action linéaire
Priorité	Priorité	Priorité
■ 1	● 1	— 1
■ 2	● 2	— 2
■ 3	● 3	— 3
■ 4	● 4	— 4

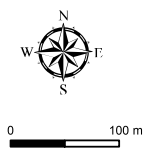


Sources : Cadastre DGFIP 2017 ; Direction du Cycle de l'eau, CA Le Cotentin, Août 2018
Réalisation : SIG Cherbourg-en-Cotentin et SIG CA Le Cotentin, Août 2018



Diagnostic Divette - Trottebec 2018

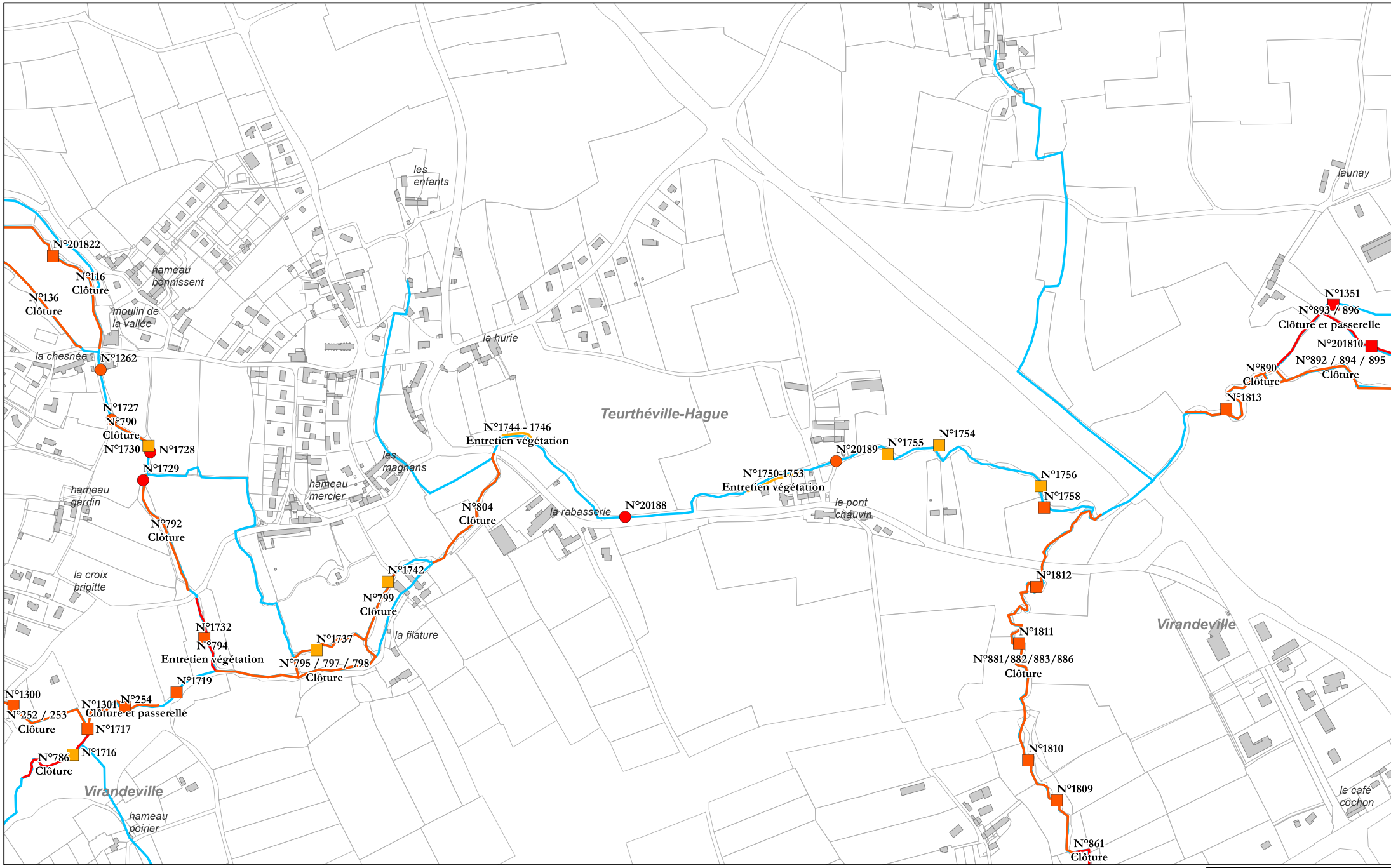
Programme de travaux
Carte 7



Abreuvoir	Embâcle	Action linéaire
■ 1	● 1	— 1
■ 2	● 2	— 2
■ 3	● 3	— 3
■ 4	● 4	— 4

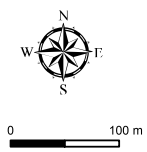


Sources : Cadastre DGFIP 2017 ; Direction du Cycle de l'eau, CA Le Cotentin, Août 2018
Réalisation : SIG Cherbourg-en-Cotentin et SIG CA Le Cotentin, Août 2018



Diagnostic Divette - Trottebec 2018

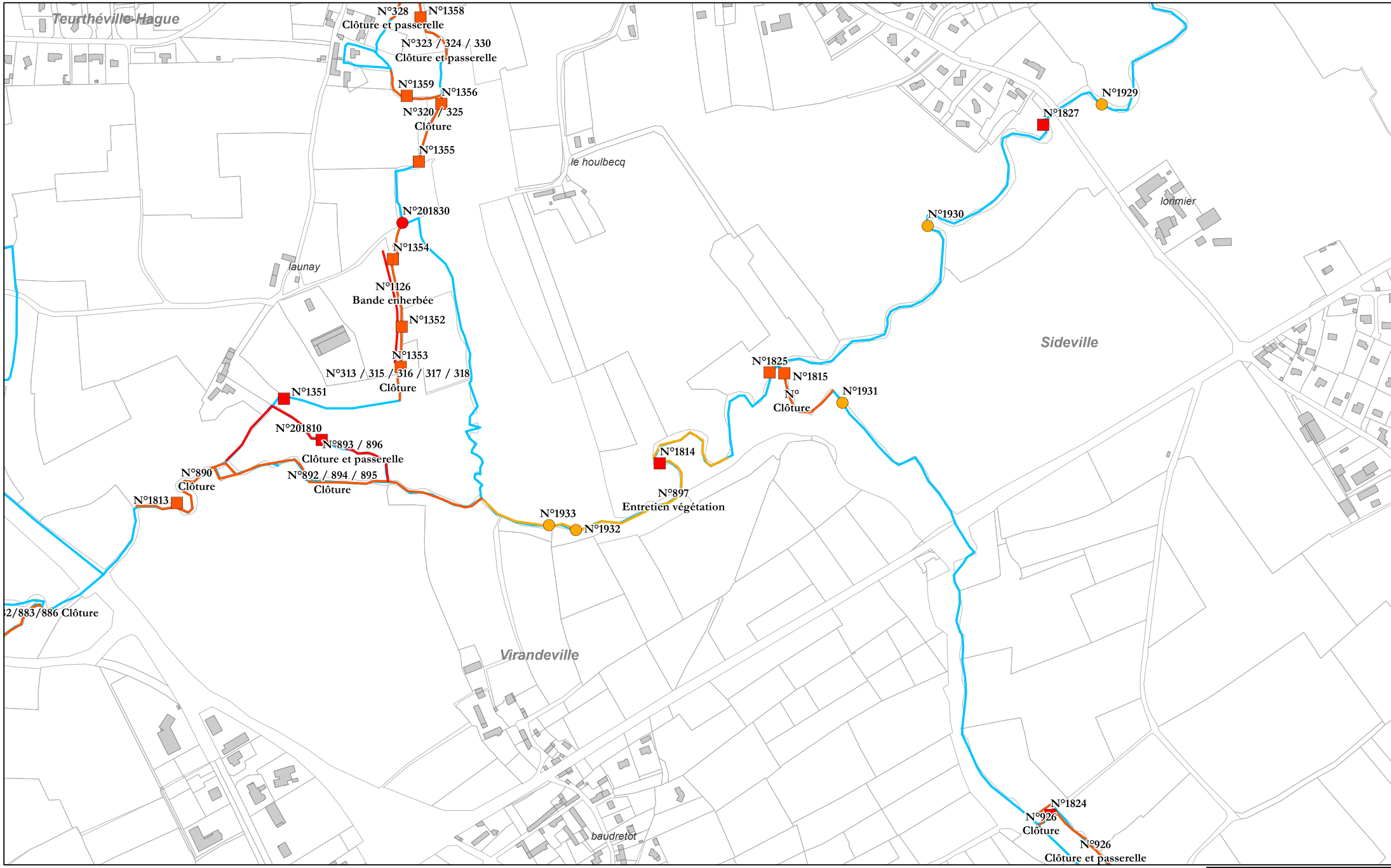
Programme de travaux
Carte 8



Abreuvoir	Embâcle	Action linéaire
Priorité	Priorité	Priorité
1 (Red square)	1 (Red circle)	1 (Red line)
2 (Orange square)	2 (Orange circle)	2 (Orange line)
3 (Yellow square)	3 (Yellow circle)	3 (Yellow line)
4 (Light yellow square)	4 (Light yellow circle)	4 (Light yellow line)

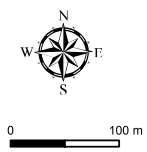


Sources : Cadastre DGFIP 2017 ; Direction du Cycle de l'eau, CA Le Cotentin, Août 2018
Réalisation : SIG Cherbourg-en-Cotentin et SIG CA Le Cotentin, Août 2018



Diagnostic Divette - Trottebec 2018

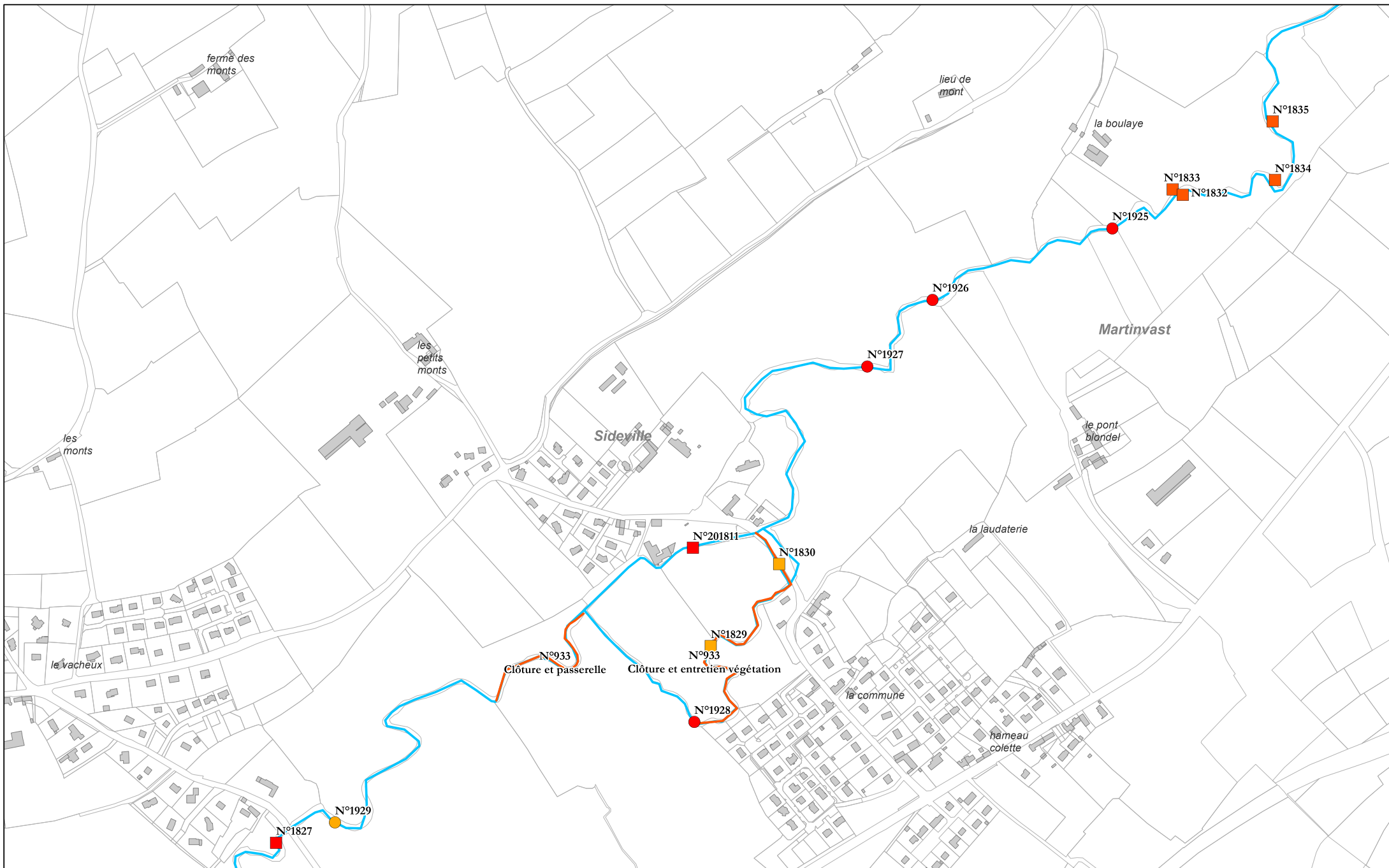
Programme de travaux Carte 9



Abreuvoir	Embâcle	Action linéaire
■ 1	● 1	— 1
■ 2	● 2	— 2
■ 3	● 3	— 3
■ 4	● 4	— 4

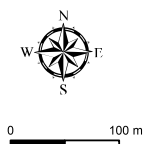


Sources : Cadastre DGFIP 2017 ; Direction du Cycle de l'eau, CA Le Cotentin, Août 2018
Réalisation : SIG Cherbourg-en-Cotentin et SIG CA Le Cotentin, Août 2018



Diagnostic Divette - Trottebec 2018

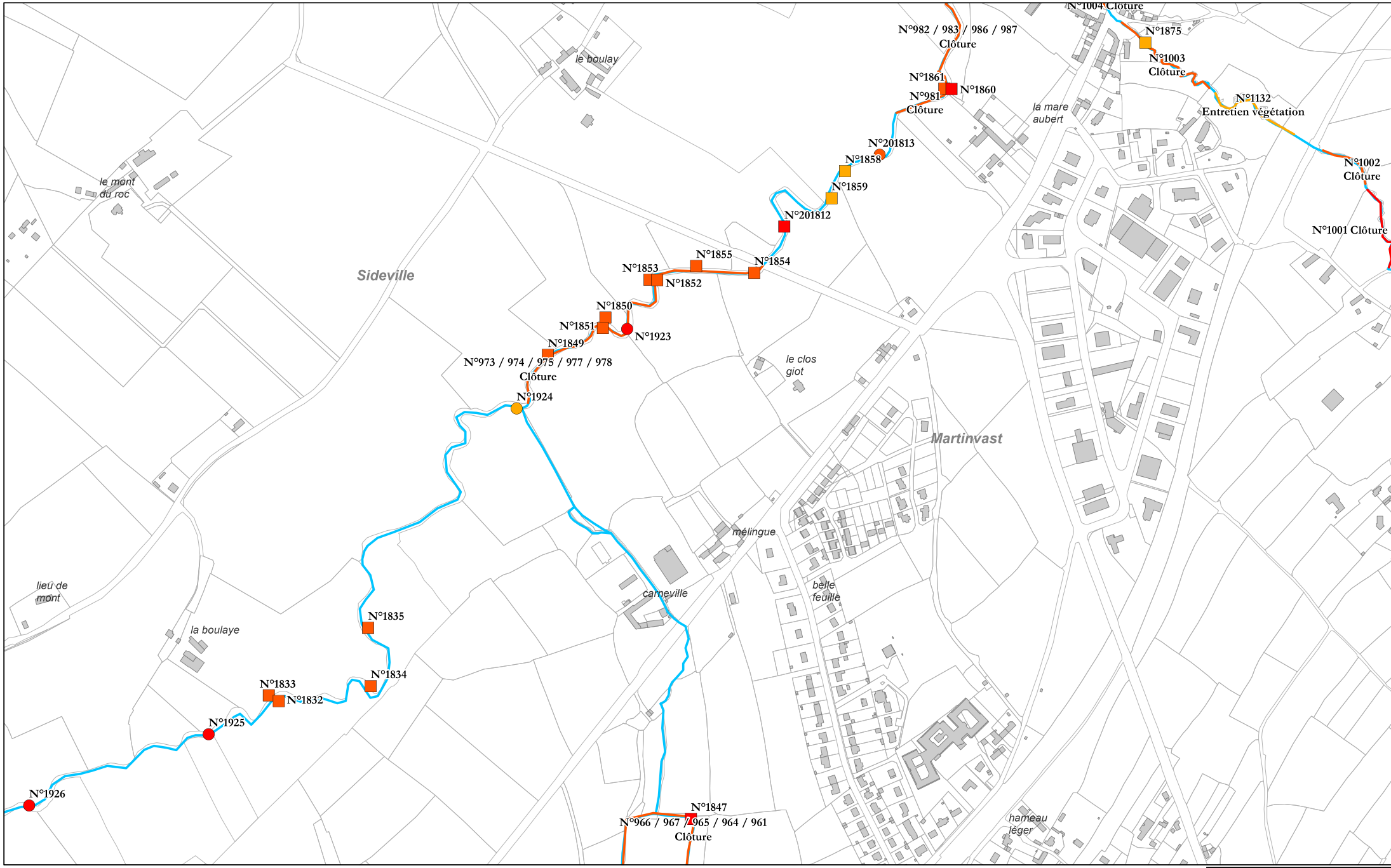
Programme de travaux
Carte 10



Abreuvoir	Embâcle	Action linéaire
Priorité 1 (Red square)	Priorité 1 (Red circle)	Priorité 1 (Red line)
Priorité 2 (Orange square)	Priorité 2 (Orange circle)	Priorité 2 (Orange line)
Priorité 3 (Yellow square)	Priorité 3 (Yellow circle)	Priorité 3 (Yellow line)
Priorité 4 (Light yellow square)	Priorité 4 (Light yellow circle)	Priorité 4 (Light yellow line)

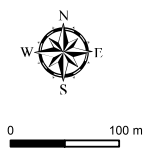


Sources : Cadastre DGFIP 2017 ; Direction du Cycle de l'eau, CA Le Cotentin, Août 2018
Réalisation : SIG Cherbourg-en-Cotentin et SIG CA Le Cotentin, Août 2018



Diagnostic Divette - Trottebec 2018

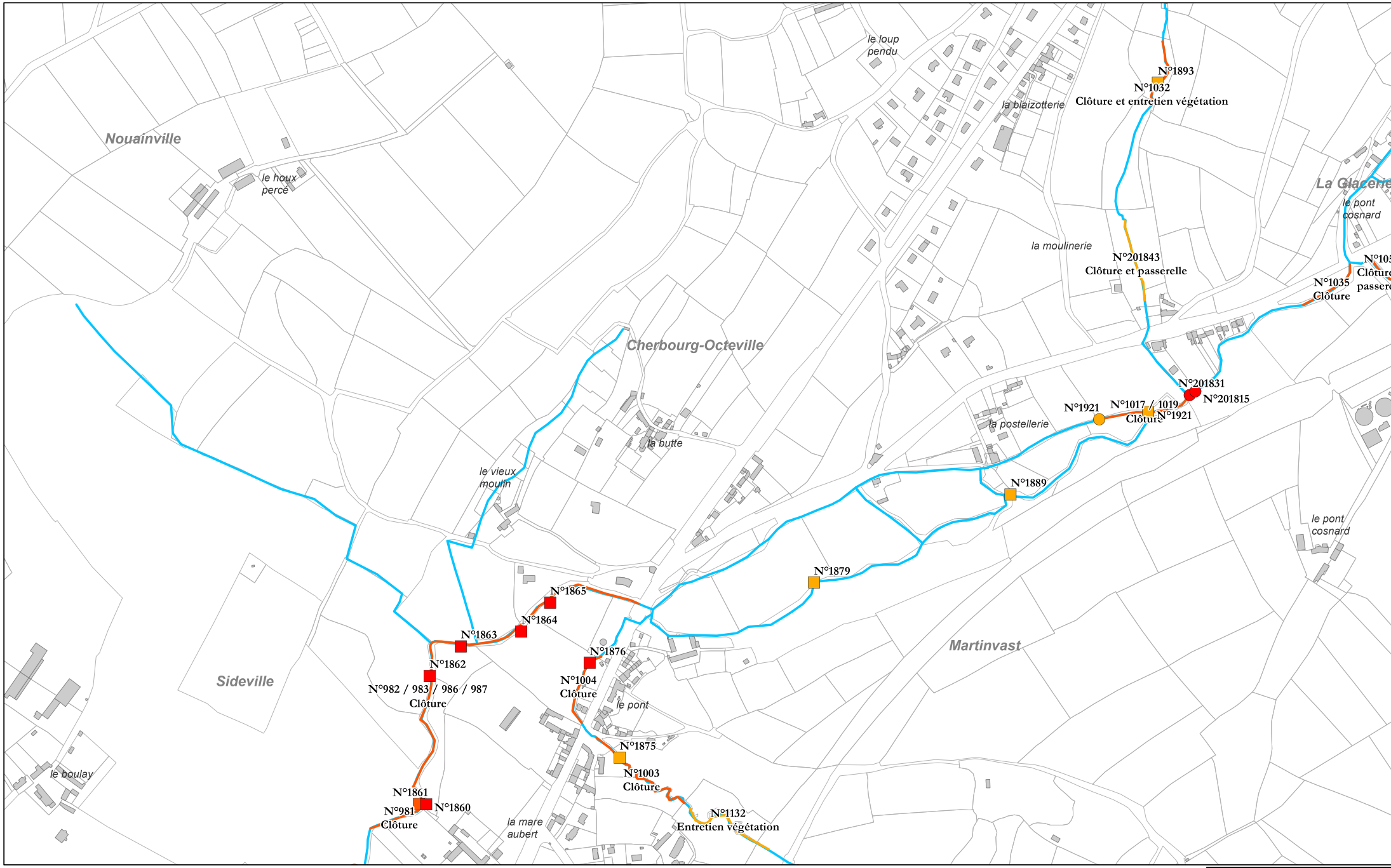
Programme de travaux Carte 11



Abrevoir	Embâcle	Action linéaire
■ 1	● 1	— 1
■ 2	● 2	— 2
■ 3	● 3	— 3
■ 4	● 4	— 4

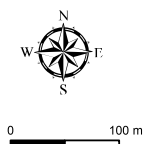


Sources : Cadastre DGFIP 2017 ; Direction du Cycle de l'eau, CA Le Cotentin, Août 2018
Réalisation : SIG Cherbourg-en-Cotentin et SIG CA Le Cotentin, Août 2018



Diagnostic Divette - Trottebec 2018

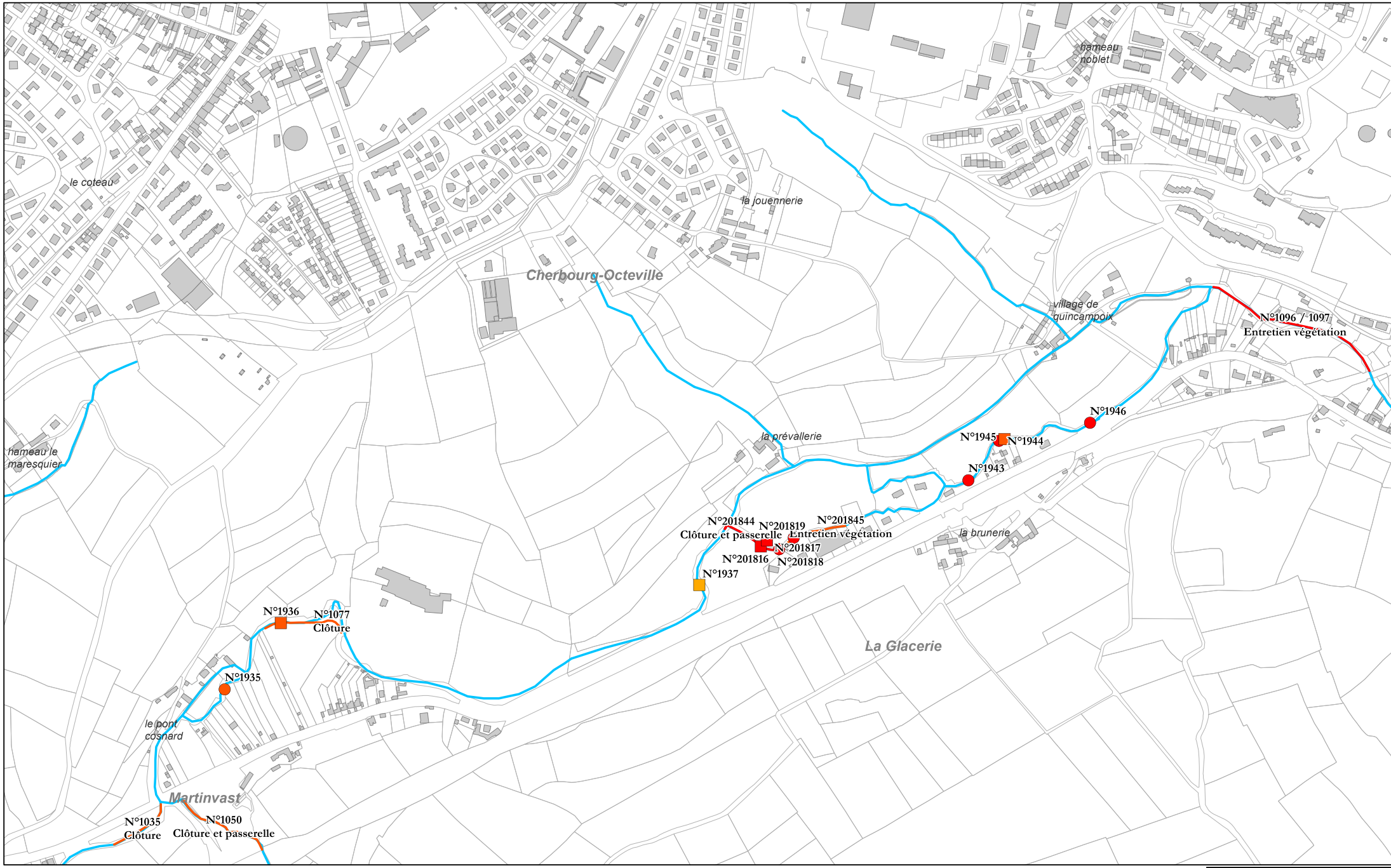
Programme de travaux Carte 12



Abreuvoir	Embâcle	Action linéaire
■ 1	● 1	— 1
■ 2	● 2	— 2
■ 3	● 3	— 3
■ 4	● 4	— 4

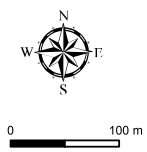


Sources : Cadastre DGFIP 2017 ; Direction du Cycle de l'eau, CA Le Cotentin, Août 2018
Réalisation : SIG Cherbourg-en-Cotentin et SIG CA Le Cotentin, Août 2018



Diagnostic Divette - Trottebec 2018

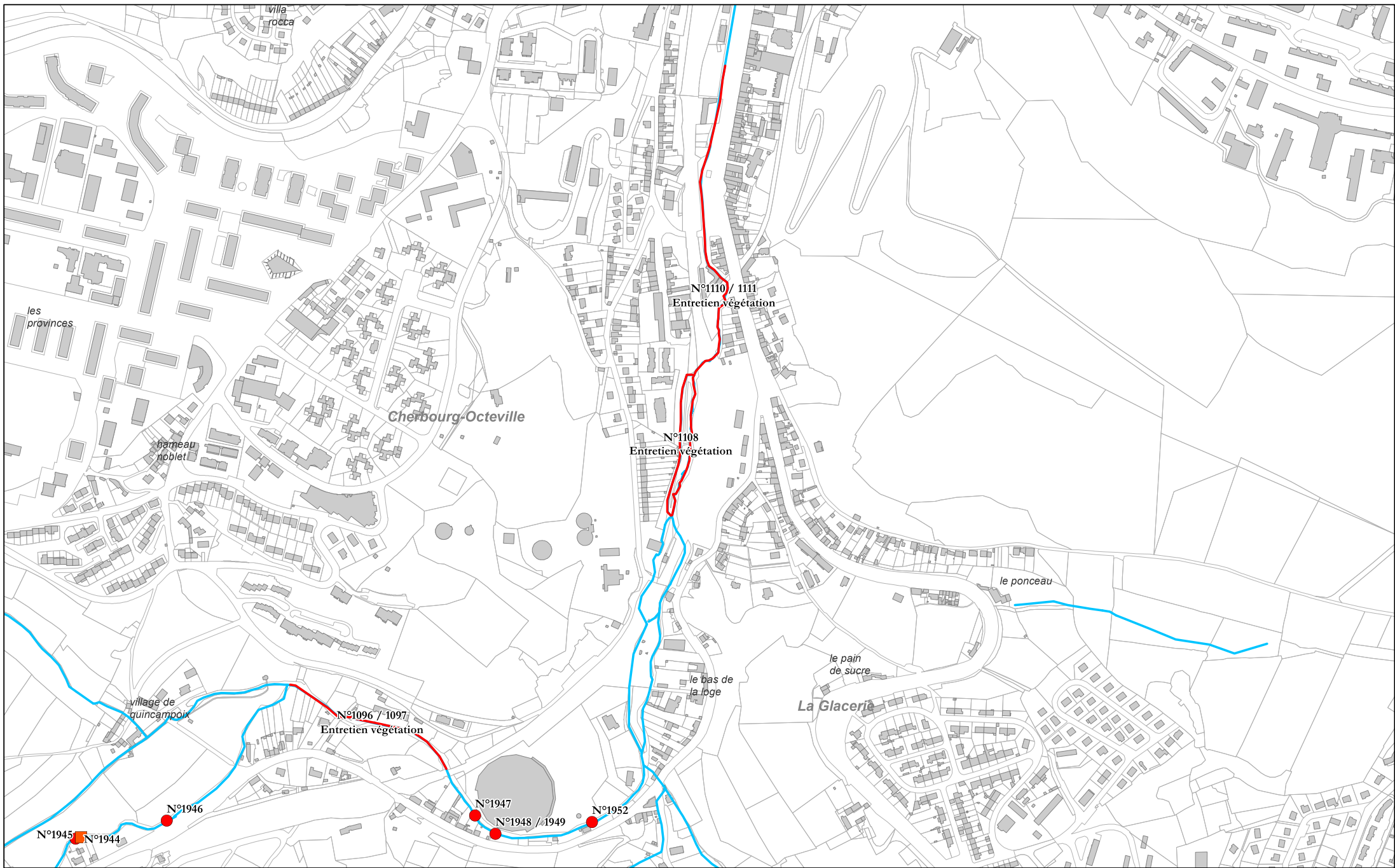
Programme de travaux
Carte 13



Abrevoir	Embâcle	Action linéaire
■ 1	● 1	— 1
■ 2	● 2	— 2
■ 3	● 3	— 3
■ 4	● 4	— 4



Sources : Cadastre DGFIP 2017 ; Direction du Cycle de l'eau, CA Le Cotentin, Août 2018
Réalisation : SIG Cherbourg-en-Cotentin et SIG CA Le Cotentin, Août 2018



Diagnostic Divette - Trottebec 2018

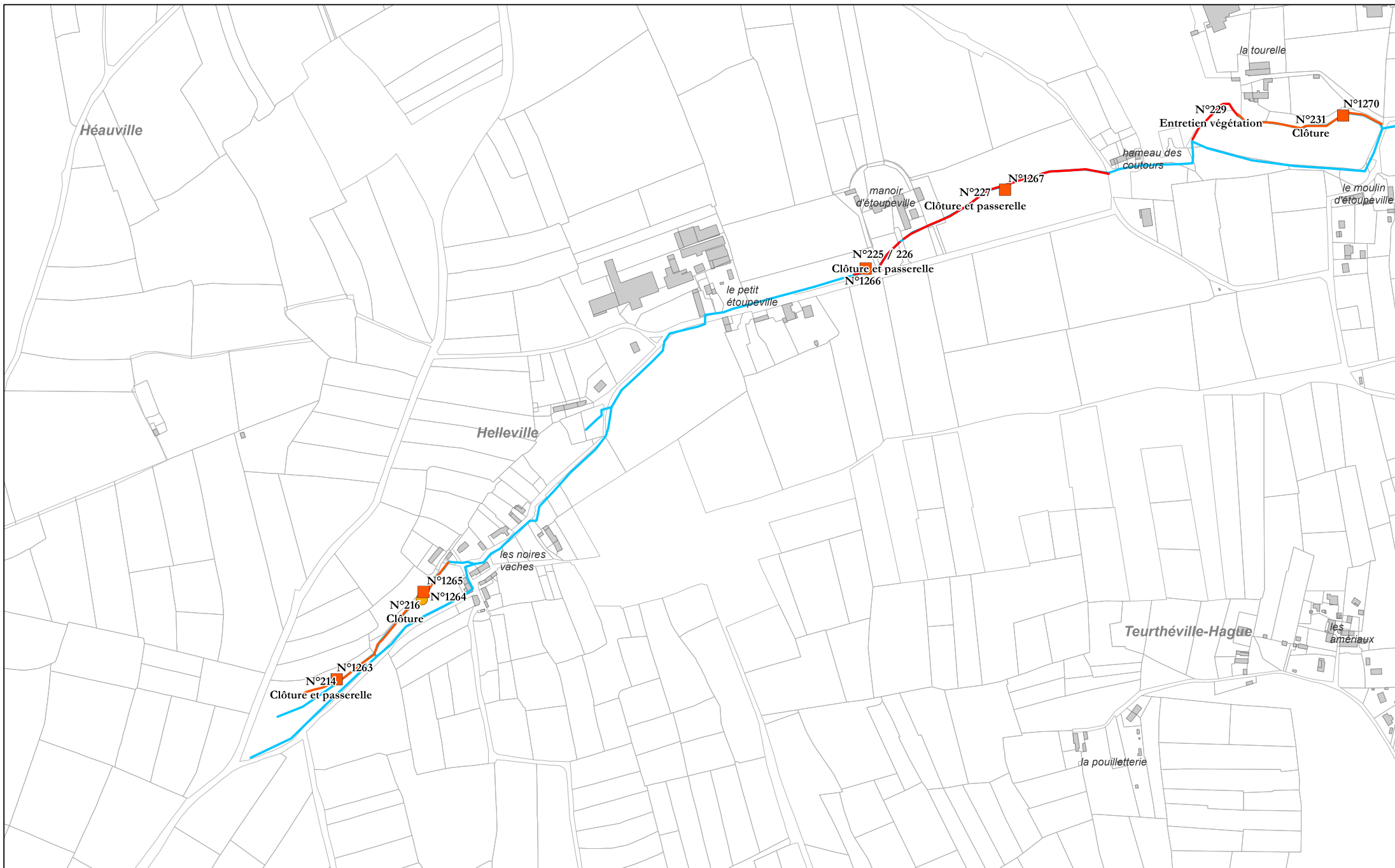
Programme de travaux
Carte 14



0 100 m

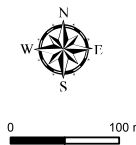
Abrevoir	Embâcle	Action linéaire
Priorité 1 (Red square)	Priorité 1 (Red circle)	Priorité 1 (Red line)
Priorité 2 (Orange square)	Priorité 2 (Orange circle)	Priorité 2 (Orange line)
Priorité 3 (Yellow square)	Priorité 3 (Yellow circle)	Priorité 3 (Yellow line)
Priorité 4 (Light yellow square)	Priorité 4 (Light yellow circle)	Priorité 4 (Light yellow line)





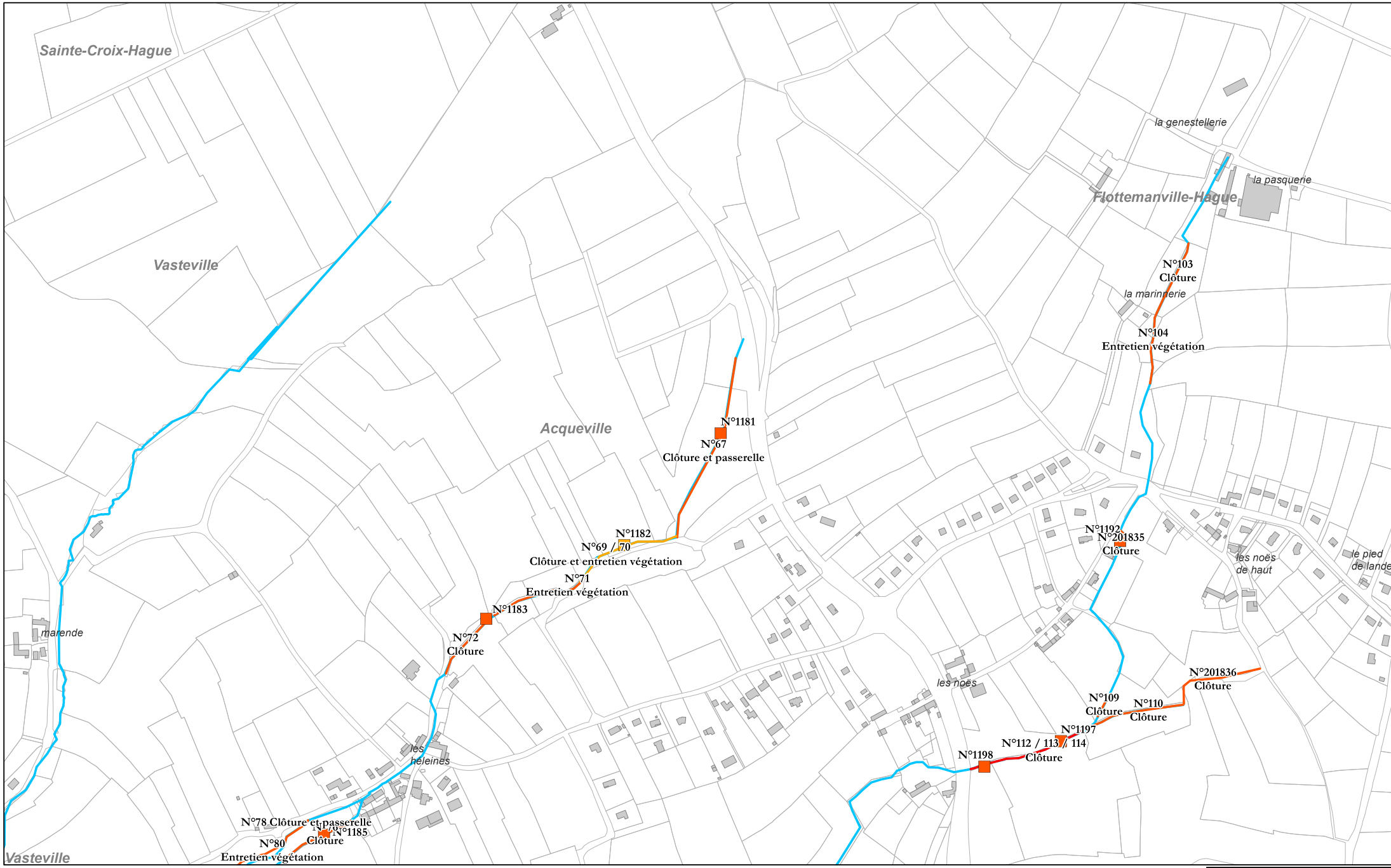
Diagnostic Divette - Trottebec 2018

Programme de travaux
Carte 15



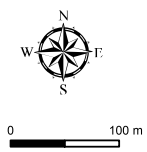
Abreuvoir	Embâcle	Action linéaire
Priorité	Priorité	Priorité
1 (Red)	1 (Red)	1 (Red)
2 (Orange)	2 (Orange)	2 (Orange)
3 (Yellow-Orange)	3 (Yellow-Orange)	3 (Yellow-Orange)
4 (Yellow)	4 (Yellow)	4 (Yellow)





Diagnostic Divette - Trottebec 2018

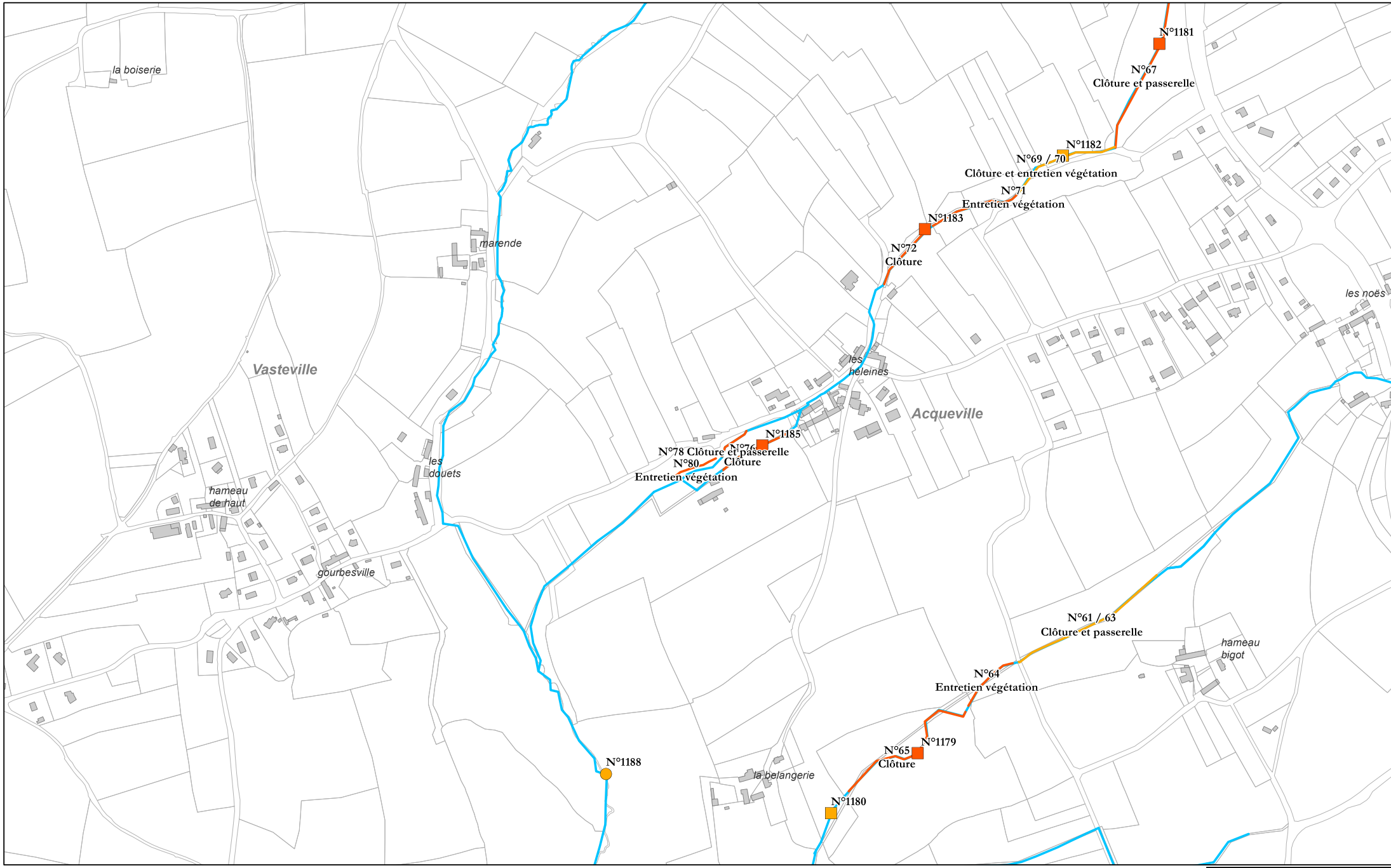
Programme de travaux
Carte 16



Abreuvoir	Embâcle	Action linéaire
1	1	1
2	2	2
3	3	3
4	4	4

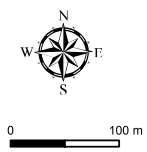


Sources : Cadastre DGFIP 2017 ; Direction du Cycle de l'eau, CA Le Cotentin, Août 2018
Réalisation : SIG Cherbourg-en-Cotentin et SIG CA Le Cotentin, Août 2018



Diagnostic Divette - Trottebec 2018

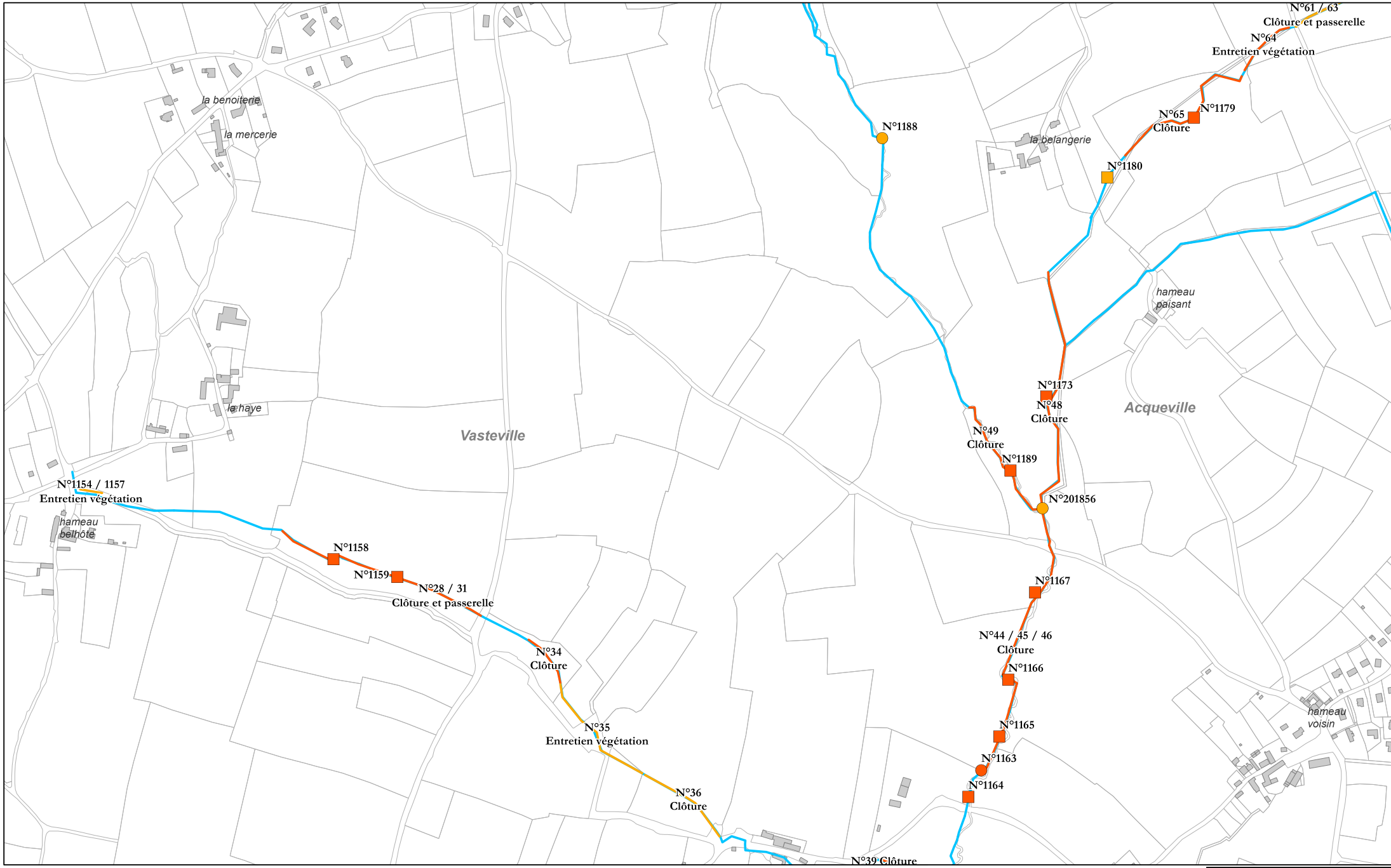
Programme de travaux Carte 17



Abreuvoir	Embâcle	Action linéaire
Priorité 1	Priorité 1	Priorité 1
Priorité 2	Priorité 2	Priorité 2
Priorité 3	Priorité 3	Priorité 3
Priorité 4	Priorité 4	Priorité 4

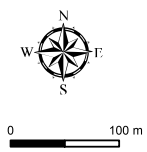


Sources : Cadastre DGFIP 2017 ; Direction du Cycle de l'eau, CA Le Cotentin, Août 2018
Réalisation : SIG Cherbourg-en-Cotentin et SIG CA Le Cotentin, Août 2018



Diagnostic Divette - Trottebec 2018

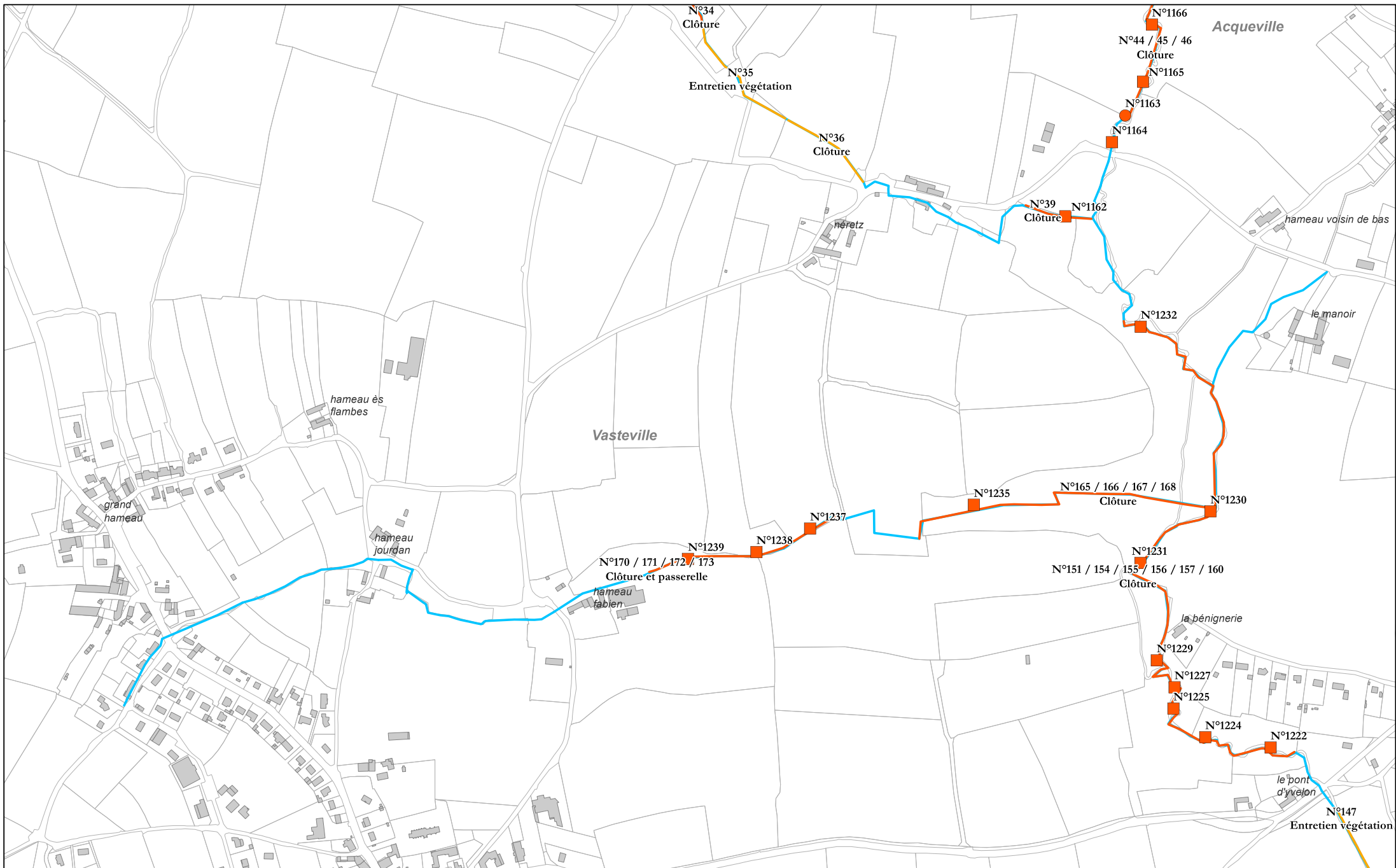
Programme de travaux Carte 18



Abreuvoir	Embâcle	Action linéaire
Priorité	Priorité	Priorité
■ 1	● 1	— 1
■ 2	● 2	— 2
■ 3	● 3	— 3
■ 4	● 4	— 4

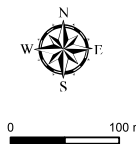


Sources : Cadastre DGFIP 2017 ; Direction du Cycle de l'eau, CA Le Cotentin, Août 2018
Réalisation : SIG Cherbourg-en-Cotentin et SIG CA Le Cotentin, Août 2018



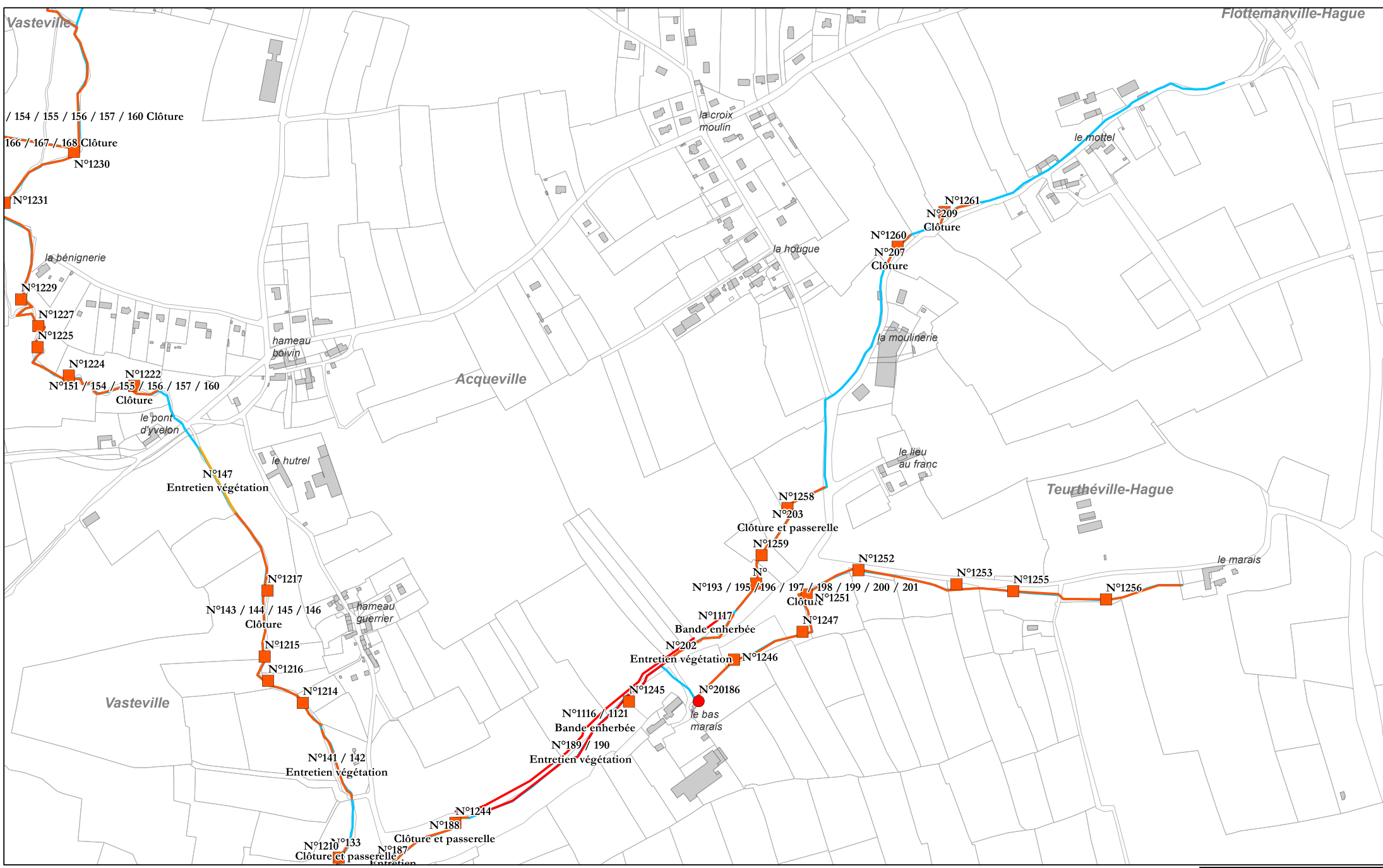
Diagnostic Divette - Trottebec 2018

Programme de travaux
Carte 19



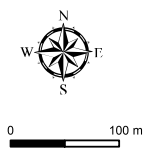
Abreuvoir	Embâcle	Action linéaire
Priorité	Priorité	Priorité
1	1	1
2	2	2
3	3	3
4	4	4





Diagnostic Divette - Trottebec 2018

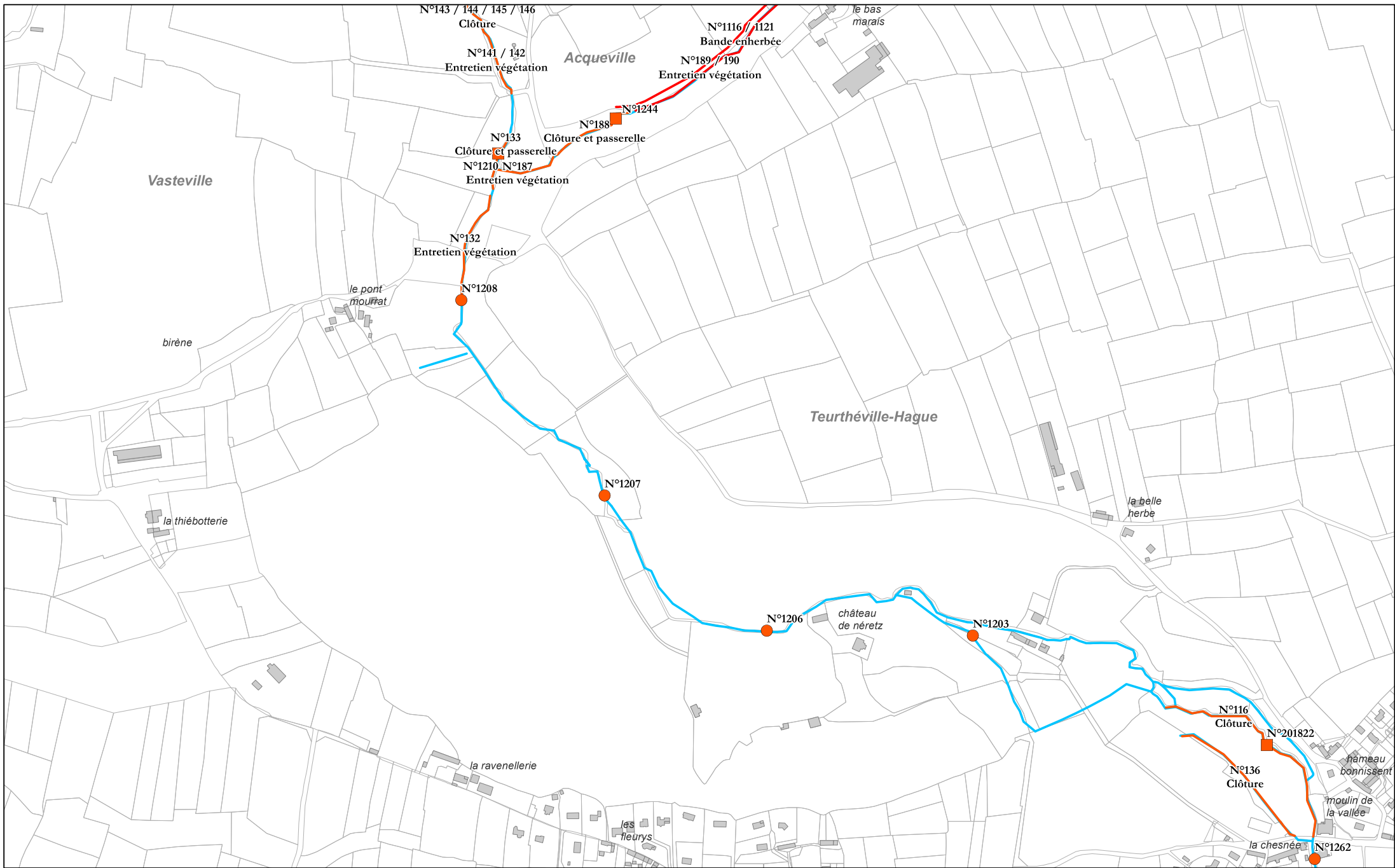
Programme de travaux Carte 20



Abreuvoir	Embâcle	Action linéaire
■ 1	● 1	— 1
■ 2	● 2	— 2
■ 3	● 3	— 3
■ 4	● 4	— 4



Sources : Cadastre DGFIP 2017 ; Direction du Cycle de l'eau, CA Le Cotentin, Août 2018
Réalisation : SIG Cherbourg-en-Cotentin et SIG CA Le Cotentin, Août 2018



Diagnostic Divette - Trottebec 2018

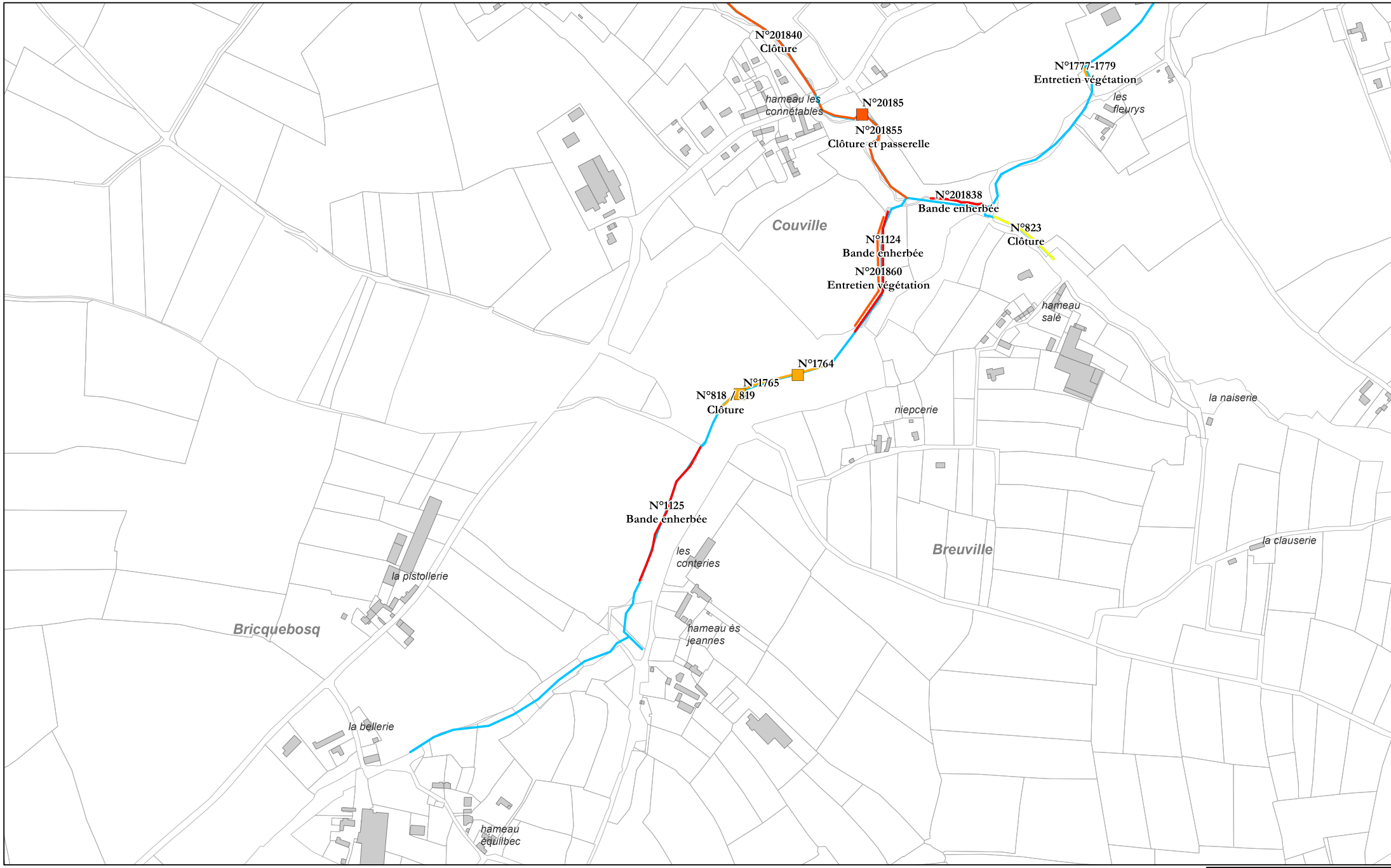
Programme de travaux
Carte 21



0 100 m

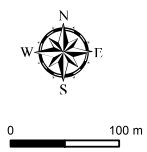
Abreuvoir	Embâcle	Action linéaire
<ul style="list-style-type: none"> 1 (Red square) 2 (Orange square) 3 (Yellow square) 4 (Light yellow square) 	<ul style="list-style-type: none"> 1 (Red circle) 2 (Orange circle) 3 (Yellow circle) 4 (Light yellow circle) 	<ul style="list-style-type: none"> 1 (Red line) 2 (Orange line) 3 (Yellow line) 4 (Light yellow line)





Diagnostic Divette - Trottebec 2018

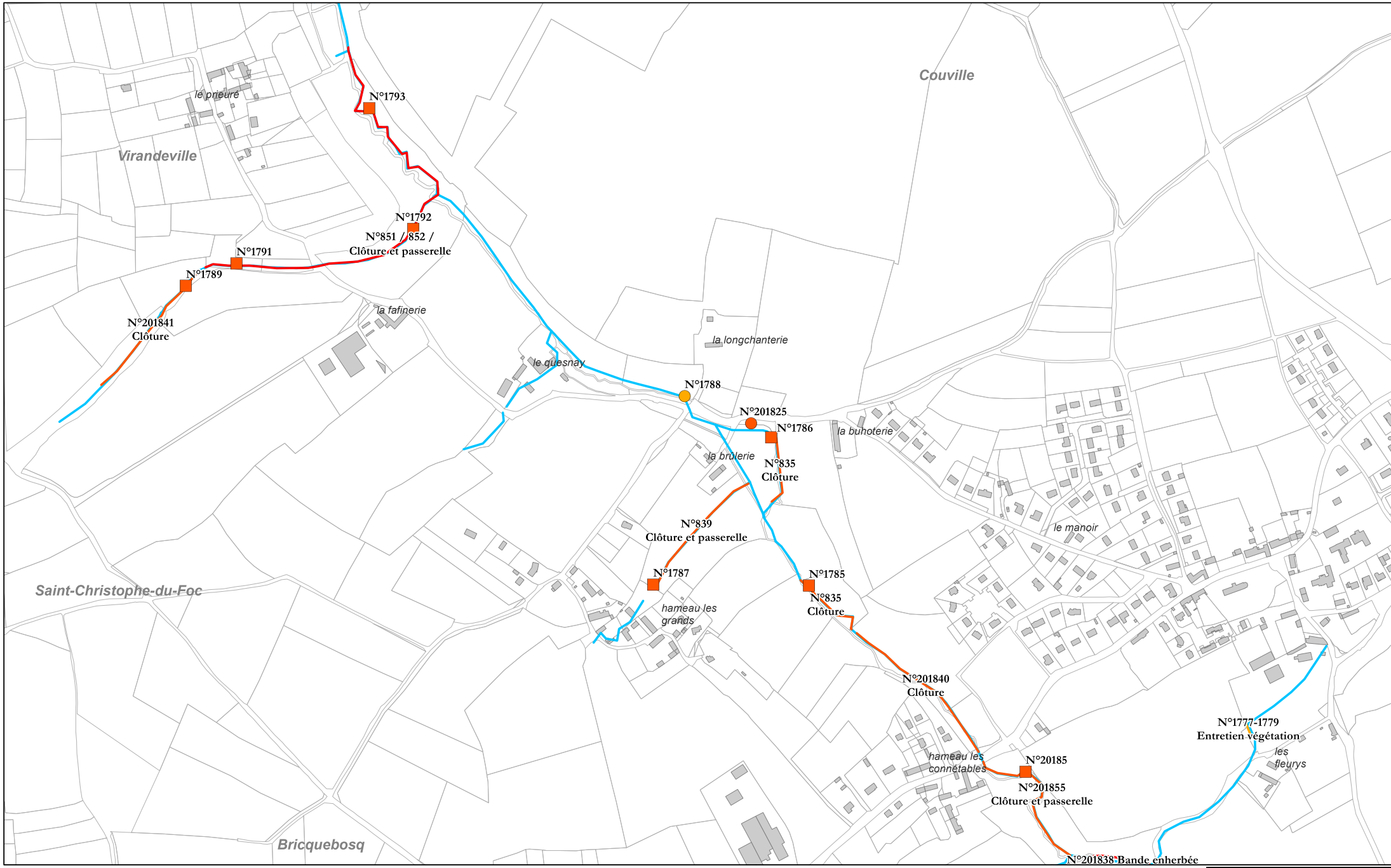
Programme de travaux
Carte 22



Abreuvoir	Embâcle	Action linéaire
Priorité 1	Priorité 1	Priorité 1
Priorité 2	Priorité 2	Priorité 2
Priorité 3	Priorité 3	Priorité 3
Priorité 4	Priorité 4	Priorité 4

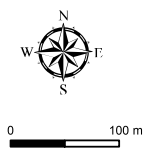


Sources : Cadastre DGFIP 2017 ; Direction du Cycle de l'eau, CA Le Cotentin, Août 2018
Réalisation : SIG Cherbourg-en-Cotentin et SIG CA Le Cotentin, Août 2018



Diagnostic Divette - Trottebec 2018

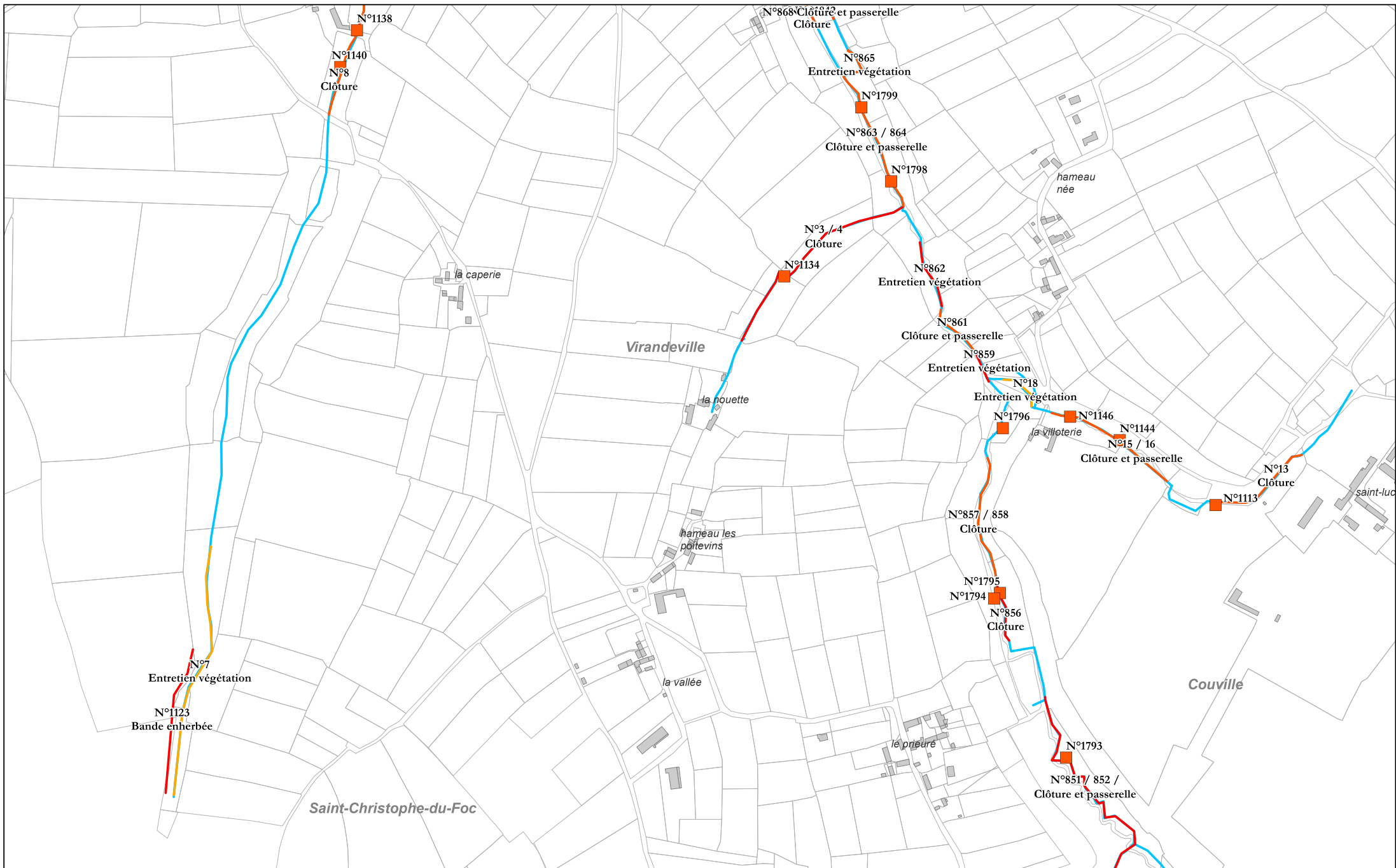
Programme de travaux
Carte 23



Abreuvoir	Embâcle	Action linéaire
Priorité 1 (Red square)	Priorité 1 (Red circle)	Priorité 1 (Red line)
Priorité 2 (Orange square)	Priorité 2 (Orange circle)	Priorité 2 (Orange line)
Priorité 3 (Yellow square)	Priorité 3 (Yellow circle)	Priorité 3 (Yellow line)
Priorité 4 (Light yellow square)	Priorité 4 (Light yellow circle)	Priorité 4 (Light yellow line)

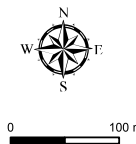


Sources : Cadastre DGFIP 2017 ; Direction du Cycle de l'eau, CA Le Cotentin, Août 2018
Réalisation : SIG Cherbourg-en-Cotentin et SIG CA Le Cotentin, Août 2018



Diagnostic Divette - Trottebec 2018

Programme de travaux
Carte 24



Abrevoir	Embâcle	Action linéaire
1	1	1
2	2	2
3	3	3
4	4	4



Teurthéville-Hague

baudretot

le café
cochon

N°881/882/883/886
Clôture

N°1810

N°1809

N°861
Clôture

N°878

Entretien végétation
la moutonnerie

N°1803-1808
Entretien végétation
le marvis

N°20187

Virandeville

la gaule

hameau les
vincents

N°1149

N°1148

N°20

Clôture et passerelle

N°1150

N°201859
Entretien végétation

Clôture et passerelle

N°21

N°24
Clôture

N°1153

N°874
Clôture

N°1802

hameau du
moulin

la hanoterie

le platé

la cotellerie

N°8
Clôture

N°1138

N°1140

la saucellerie

N°1801

N°868

Clôture et passerelle

N°201842

Clôture

N°865

N°863 / 864 / 865
Entretien végétation



Diagnostic Divette - Trottebec 2018

Programme de travaux
Carte 25



0 100 m

Abreuvoir	Embâcle	Action linéaire
Priorité 1 (Red square)	Priorité 1 (Red circle)	Priorité 1 (Red line)
Priorité 2 (Orange square)	Priorité 2 (Orange circle)	Priorité 2 (Orange line)
Priorité 3 (Yellow square)	Priorité 3 (Yellow circle)	Priorité 3 (Yellow line)
Priorité 4 (Light yellow square)	Priorité 4 (Light yellow circle)	Priorité 4 (Light yellow line)

Sources : Cadastre DGFIP 2017 ; Direction du Cycle de l'eau, CA Le Cotentin, Août 2018
Réalisation : SIG Cherbourg-en-Cotentin et SIG CA Le Cotentin, Août 2018